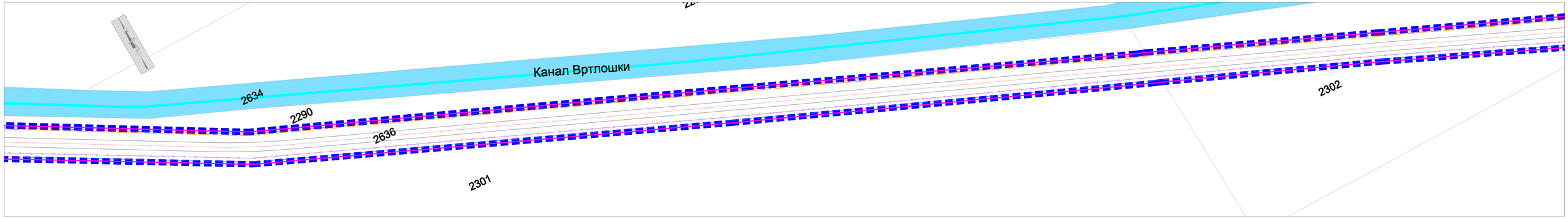

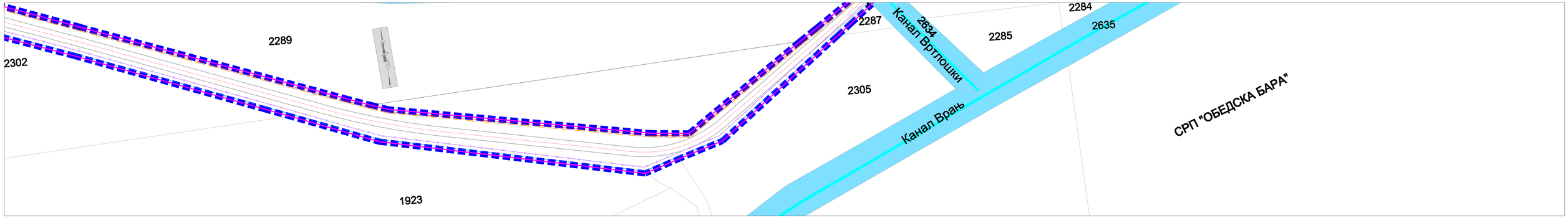

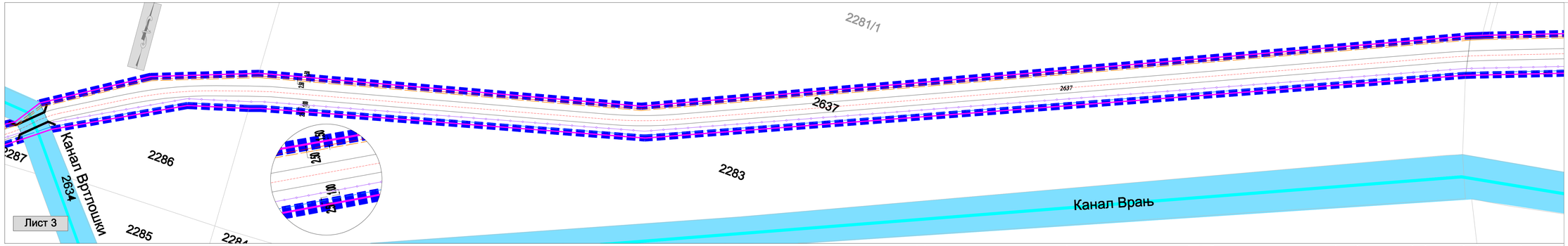

ЛЕГЕНДА:

- Граница обухвата плана
- Тачке границе обухвата плана
- Регулациона линија
- Граница катастарске општине Кленак
- Граница катастарске општине Грабовци
- Граница грађевинског подручја насеља Кленак
- Коловоз

ТРАСЕ ПЛАНИРАНЕ ИНФРАСТРУКТУРЕ:

- Траса каблова 20 KV
- Траса дистрибутивног гасовода
- Траса телекомуникационе мреже
- Траса водоводне мреже

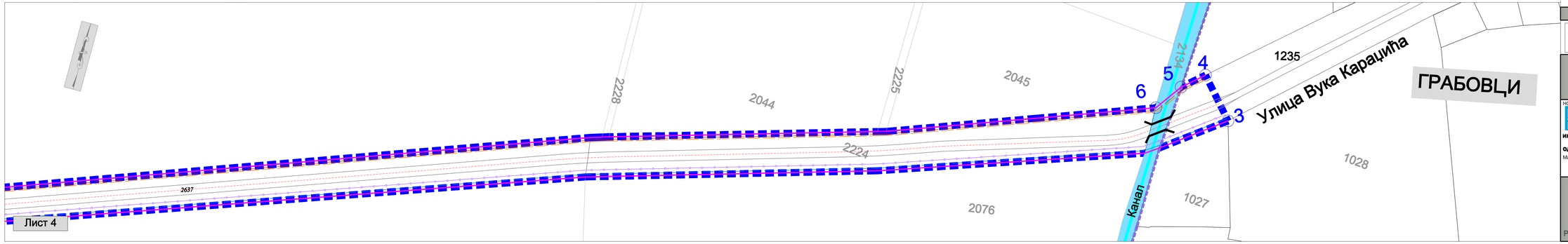

СКУПШТИНА ОПШТИНЕ РУМА

ПЛАН ДЕТАЉНЕ РЕГУЛАЦИЈЕ "ОПШТИНСКИ ПУТ КЛЕНАК-ГРАБОВЦИ"

НОСИЛАЦ ИЗРАДЕ:
ДОМО УРБАНИСТИЧКО ПРОЈАЕКТИРАЊЕ "ЕЛАН" РУМА
Рума, Улица 27. октобар 7а, тел/факс 022/430-728
www.domoelan.rs

ИНВЕСТИТОР: Општина Рума

ОДГОВОРНИ УРБАНИСТА:
Марија Зец, дипл.инж.саобр.-мастер

Рума, 2019.

ПЛАН МРЕЖЕ И ОБЈЕКАТА ИНФРАСТРУКТУРЕ СА СИНХРОН ПЛАНОМ

Р 1: 1000

лист бр. 6.3.